



КАРАР

11 февраль 2019 й.

№ 4-П

ПОСТАНОВЛЕНИЕ

11 февраля 2019 г.

О назначении и проведении публичных слушаний по внесению изменений в Правила землепользования и застройки сельского поселения Рязановский сельсовет муниципального района Стерлитамакский район Республики Башкортостан

Руководствуясь Федеральным законом от 06.10.2003 № 131-ФЗ «Об общих принципах организации местного самоуправления в Российской Федерации», ст.5.1, п.13 ст.31, ст.33 Градостроительного кодекса Российской Федерации, решением Совета муниципального района Стерлитамакский район Республики Башкортостан от 25.10.2018 № 22/з-192 «Об утверждении Положения о порядке организации и проведения публичных слушаний в муниципальном районе Стерлитамакский район Республики Башкортостан», решением Совета муниципального района Стерлитамакский район Республики Башкортостан от 24.12.2018 № 24/з-204, Уставом муниципального района Стерлитамакский район Республики Башкортостан, а также, учитывая обращение гр. Люст В.В., **п о с т а н о в л я ю:**

1. Назначить публичные слушания по внесению изменений в Правила землепользования и застройки сельского поселения Рязановский сельсовет муниципального района Стерлитамакский район Республики Башкортостан в части установления на планируемом к образованию земельном участке (за земельным участком с кадастровым номером 02:44:160601:769 расположенным, по адресу: Республика Башкортостан, Стерлитамакский район, д.Рязановка, ул.Центральная, д.45), территориальной зоны С-1 (садоводство), согласно приложения.

2. Публичные слушания по вопросу, указанному в пункте 1 настоящего постановления провести 19.04.2019 в 10-15 часов в актовом зале здания Администрации муниципального района Стерлитамакский район Республики Башкортостан по адресу: Республика Башкортостан, г. Стерлитамак, ул. Карла Маркса, д. 118.

3. Создать комиссию по подготовке и проведению публичных слушаний в следующем составе:

Азылгареев А.М. – заместитель главы Администрации по вопросам жизнеобеспечения муниципального района Стерлитамакский район Республики Башкортостан, председатель комиссии (по согласованию);

Мартынова О.В. – заместитель главы Администрации по экономике и инвестициям муниципального района Стерлитамакский район Республики Башкортостан, заместитель председателя (по согласованию);

Ибатуллина А.И. – старший техник отдела архитектуры Администрации муниципального района Стерлитамакский район Республики Башкортостан, секретарь комиссии (по согласованию).

Члены комиссии:

Сафин А.И. – главный архитектор отдела архитектуры Администрации муниципального района Стерлитамакский район Республики Башкортостан (по согласованию);

Зубаирова Е.Р. – исполняющий обязанности председателя Комитета по управлению собственностью Министерства земельных и имущественных отношений Республики Башкортостан по Стерлитамакскому району (по согласованию);

Хуснутдинов Д.М. – глава сельского поселения Рязановский сельсовет муниципального района Стерлитамакский район Республики Башкортостан (по согласованию).

4. Комиссии по подготовке и проведению публичных слушаний в срок со дня опубликования настоящего постановления до 18.04.2019 обеспечить ознакомление заинтересованных лиц с содержанием документации по внесению изменений в Правила землепользования и застройки сельского поселения Рязановский сельсовет муниципального района Стерлитамакский район Республики Башкортостан в части установления на планируемом к образованию земельном участке, территориальной зоны С-1 (зона ведения садоводства, ведения огородничества, ведение дачного хозяйства).

5. Предложения и замечания по вопросу публичных слушаний, указанному в пункте 1 настоящего постановления принимаются комиссией по подготовке и проведению публичных слушаний в срок со дня опубликования настоящего постановления по 18.04.2019 по адресу: Республика Башкортостан, г. Стерлитамак, ул. Худайбердина, д. 16, каб. № 31, телефон 25-08-01, с 10-00 до 17-00 часов (кроме выходных и праздничных дней).

6. Опубликовать оповещение о начале публичных слушаний, заключение о результатах публичных слушаний по проекту, указанному в пункте 1 настоящего постановления в установленном порядке в газете «Сельские Нивы» и разместить на официальном сайте муниципального

района Стерлитамакский район Республики Башкортостан и сельского поселения Рязановский сельсовет муниципального района Стерлитамакский район Республики Башкортостан <http://ryazanovkasp.ru>.

7. Настоящее постановление в установленном порядке опубликовать в газете «Сельские Нивы» и разместить на официальном сайте муниципального района Стерлитамакский район Республики Башкортостан и сельского поселения Рязановский сельсовет муниципального района Стерлитамакский район Республики Башкортостан <http://ryazanovkasp.ru>.

8. Постановление вступает в силу со дня его официального опубликования.

Председатель Совета
муниципального района
Стерлитамакский район
Республики Башкортостан

М.Б. Мусакаев




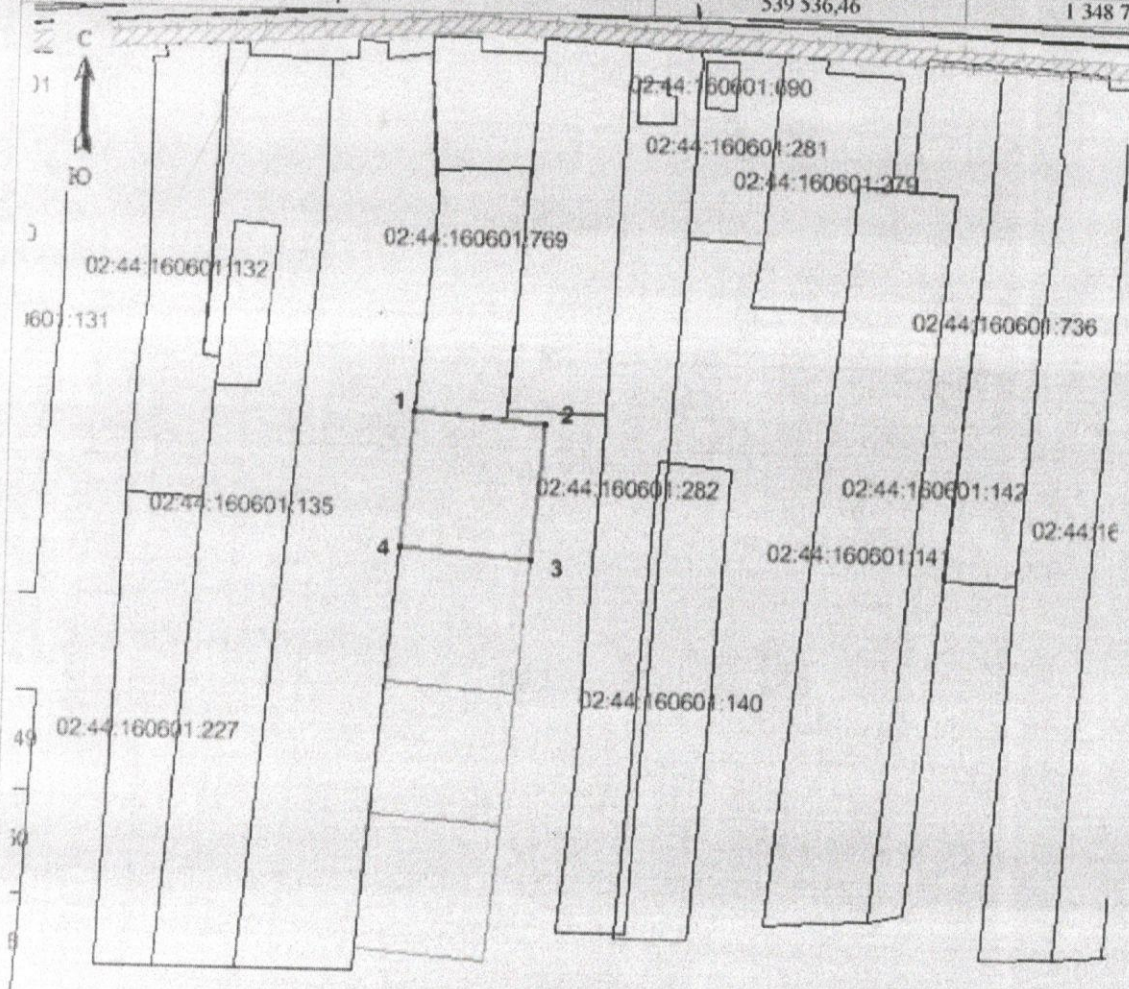
Вручен  Давыдова М.Е.
инспектор организационного отдела аппарата
Совета муниципального района Стерлитамакский
район Республики Башкортостан
№ 02 2019

Схема расположения земельного участка на кадастровом плане территории

Условный номер земельного участка: ЗУ1

Площадь земельного участка 1500 м²

Обозначение характерных точек границ	Координаты, м	
	X	Y
1	2	3
1	539 536,46	1 348 713,97
2	539 533,19	1 348 751,83
3	539 493,87	1 348 748,43
4	539 497,15	1 348 710,57
1	539 536,46	1 348 713,97



Система координат МСК-02

Масштаб 1:2000

Условные обозначения:

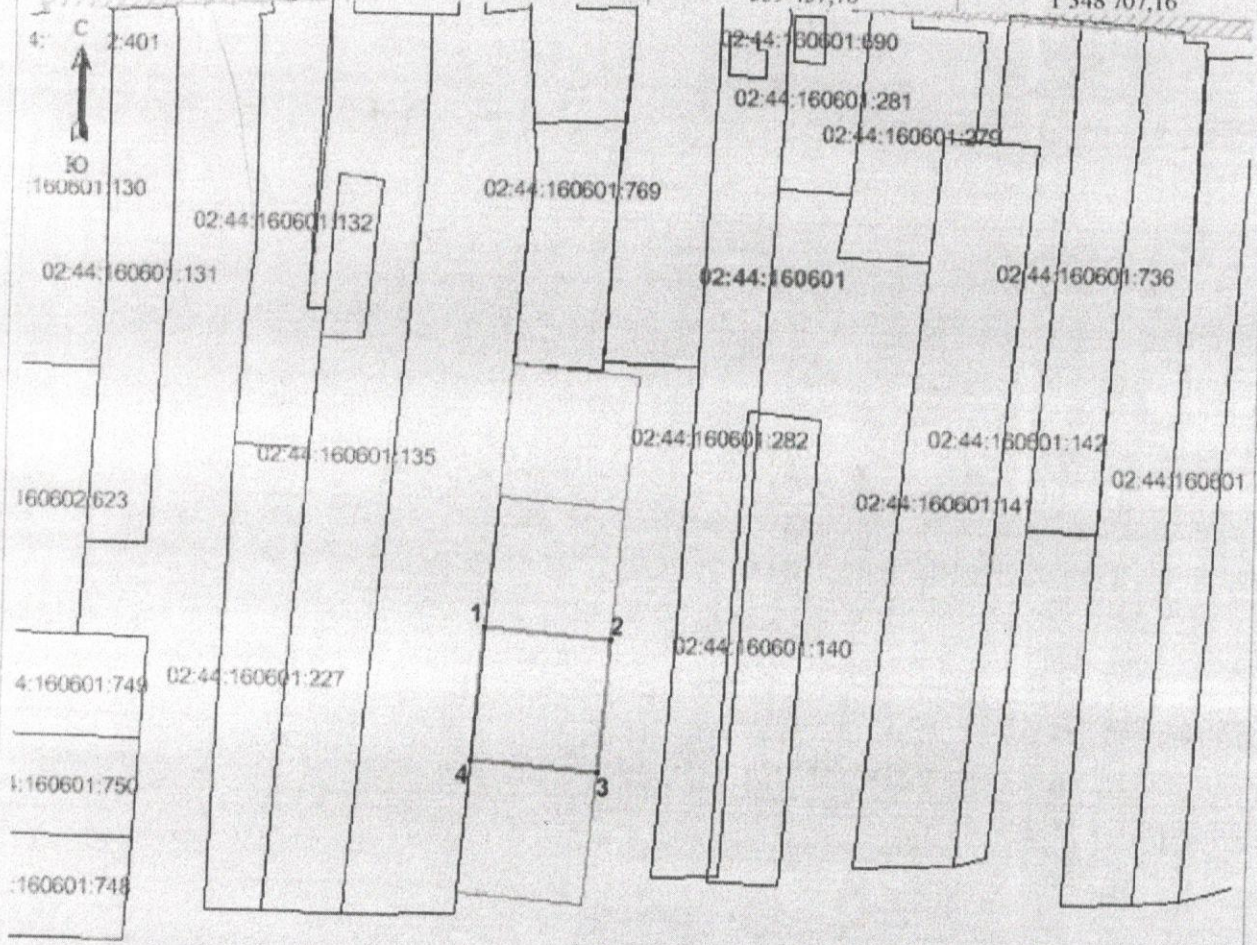
- граница образуемого земельного участка
- граница учтенных земельных участков
- граница кадастрового квартала
- 02:44:160601:135- КН учтенных земельных участков

Схема расположения земельного участка на кадастровом плане территории

Условный номер земельного участка: ЗУ1

Площадь земельного участка 1500 м²

Обозначение характерных точек грани	Координаты, м	
	X	Y
1	2	3
1	539 457,76	1 348 707,16
2	539 454,59	1 348 745,03
3	539 415,27	1 348 741,62
4	539 418,42	1 348 703,75
1	539 457,76	1 348 707,16



Система координат МСК-02

Масштаб 1:2000

Условные обозначения:

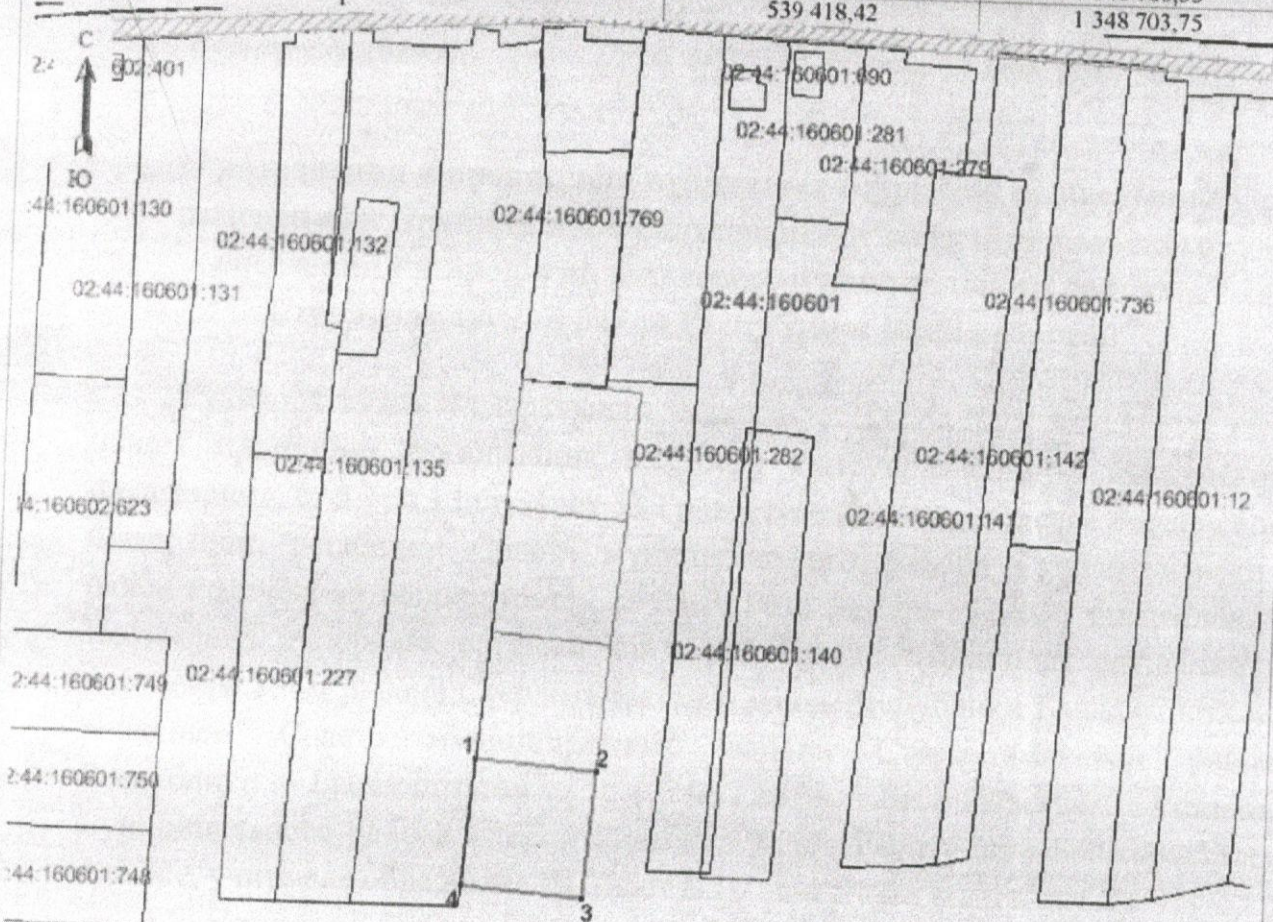
- граница образуемого земельного участка
- граница учтенных земельных участков
- граница кадастрового квартала
- 02:44:160601:135- КН учтенных земельных участков

Схема расположения земельного участка на кадастровом плане территории

Условный номер земельного участка: 3У1

Площадь земельного участка 1500 м²

Обозначение характерных точек границы	Координаты, м	
	X	Y
1	2	3
1	539 418,42	1 348 703,75
2	539 415,27	1 348 741,62
3	539 375,95	1 348 738,22
4	539 379,08	1 348 700,35
1	539 418,42	1 348 703,75



Система координат МСК-02
 Масштаб 1:2000
 Условные обозначения:
 ———— - граница образуемого земельного участка
 ———— - граница учтенных земельных участков
 ———— - граница кадастрового квартала
 02:44:160601:135 - КН учтенных земельных участков